


СОГЛАСОВАНО

Начальник ОГИБДД
Управления МВД России
по городу Ставрополю
полковник полиции

А.В. Кольцов

«15» Октября 2021



УТВЕРЖДАЮ

Заведующий ЦДР МБДОУ
Центра развития ребенка
детского сада № 51 "Росток"

А.В. Маликова

2021

«07»

СОГЛАСОВАНО

Исполняющий обязанности
руководителя комитета образования
администрации города Ставрополя
заместитель руководителя комитета
образования администрации
города Ставрополя

А.В. Шиянов

«15» Октября 2021



ПАСПОРТ

дорожной безопасности образовательного учреждения

Муниципального бюджетного дошкольного образовательного учреждения центра
развития ребенка детского сада № 51 "Росток" города Ставрополя

Общие сведения

Муниципальное бюджетное дошкольное образовательное учреждение
детский сад № 51 «Росток» города Ставрополя

Тип ОУ дошкольное

Юридический адрес ОУ: 355029 г. Ставрополь, ул. Пригородная, 195

Фактический адрес ОУ: 355029 г. Ставрополь, ул. Пригородная, 195

Руководители ОУ:

Заведующий Маликова Алла Валентиновна 36-96-96
(фамилия, имя, отчество) (телефон)

Заместитель заведующего
по учебно- воспитательной работе Полкова Н.С. 36-47-45
(фамилия, имя, отчество) (телефон)

Ответственные работники
муниципального органа
образования

(должность) Полтавцева И.С.
(фамилия, имя, отчество)

(телефон)

Ответственные от
Госавтоинспекции

инспектор ДПС Пурисов В.Н.
(должность) (фамилия, имя, отчество)

(должность) (фамилия, имя, отчество)

(телефон)

Ответственные работники
за мероприятия по профилактике
детского травматизма

заместитель заведующего по УВР Полкова Н.С.
(должность) (фамилия, имя, отчество)
36-47-45
(телефон)

Руководитель или ответственный
работник дорожно-эксплуатационной
организации, осуществляющей
содержание УДС

Задорожный Г.И.
(фамилия, имя, отчество)

8-906-477-66-72
(телефон)

Руководитель или ответственный
работник дорожно-эксплуатационной
организации, осуществляющей
содержание ТСОДД

Сергеев Н.И.
(фамилия, имя, отчество)

36-26-91
(телефон)

Количество обучающихся **704**

Наличие уголка по БДД

групповые комнаты
(если имеется, указать место расположения)

Наличие класса по БДД

холл ДОУ
(если имеется, указать место расположения)

Наличие автогородка (площадки) по БДД

Наличие автобуса в ДОУ _____
(при наличии автобуса)

Владелец автобуса _____
(ОУ, муниципальное образование и др.)

Время занятий в ДОУ:

Телефоны оперативных служб:

112 – единая дежурно – диспетчерская служба

94-62-95 – ФСБ, дежурный

26-49-10 – ГУВД г. Ставрополя

34-29-83 – Гражданская защита по г. Ставрополю

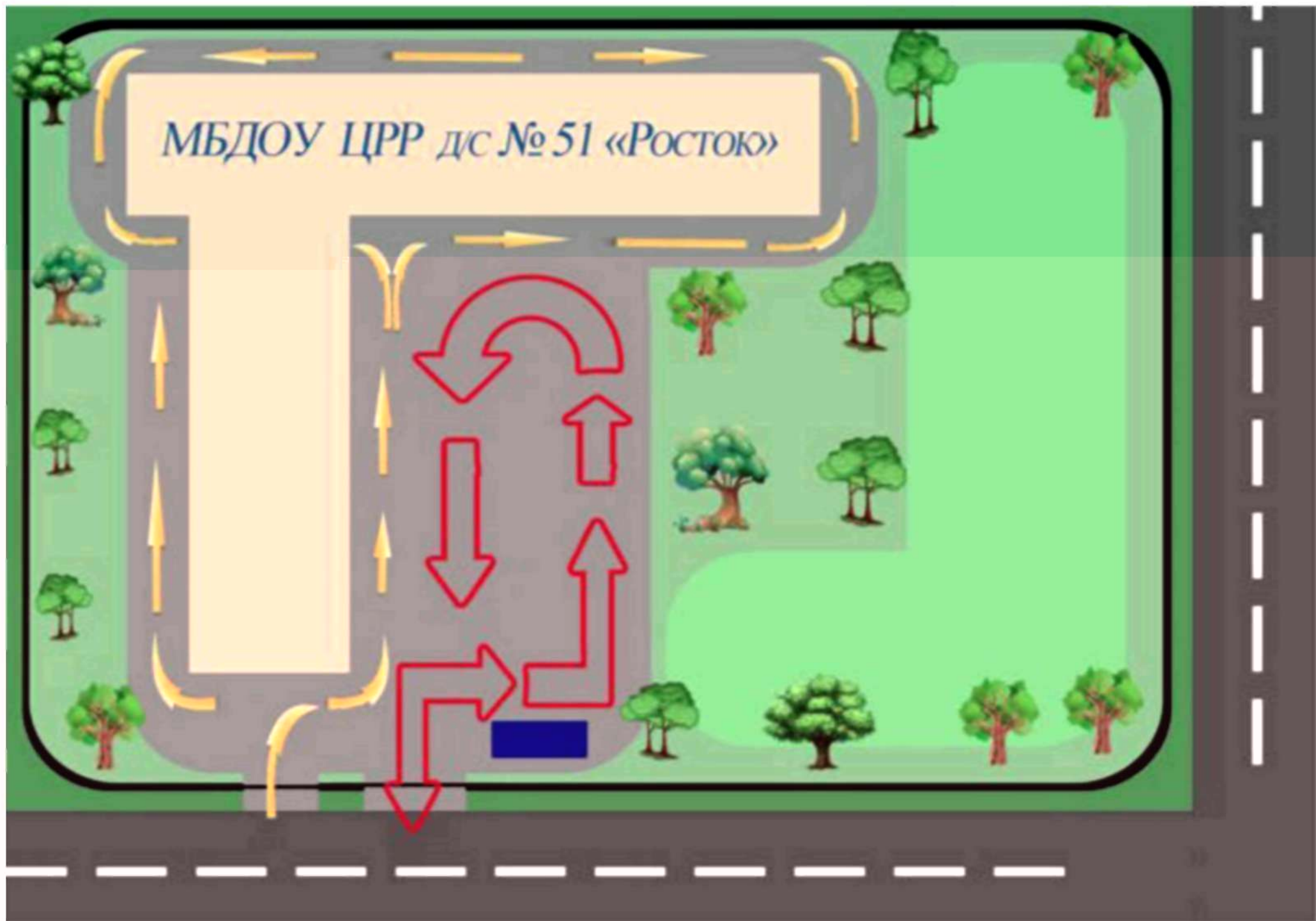
39-99-99 - МЧС

Содержание

I. План-схемы ДОУ.

- 1) район расположения ДОУ, пути движения транспортных средств и воспитанников ДОУ;
- 2) организация дорожного движения в непосредственной близости от образовательного учреждения с размещением соответствующих технических средств, маршруты движения детей и расположение парковочных мест;
- 3) пути движения транспортных средств к местам разгрузки/погрузки и рекомендуемых безопасных путей передвижения детей по территории образовательного учреждения.

МБДОУ ЦРР д/с № 51 «Росток»



План - схемы района расположения ДООУ

1. Район расположения образовательного учреждения МБДОУ детский сад № 51 «Росток» г. Ставрополя определяется группой жилых домов, зданий и улично-дорожной сетью с учетом остановок общественного транспорта (ул. Пригородная, пер. Федосеева), центром которого является непосредственно образовательное учреждение.

2. Территория, указанная в схеме, включает в себя:

- образовательное учреждение;
- жилые дома, в которых проживает часть детей (воспитанников) данного образовательного учреждения;
- автомобильные дороги и тротуары.

3. На схеме обозначено:

- расположение жилых домов, зданий и сооружений;
- сеть автомобильных дорог;
- пути движения транспортных средств;
- пути движения детей (воспитанников) в/из образовательного учреждения;
- уличные (наземные) переходы
- названия улиц и нумерация домов.

Схема дает общее представление о районе расположения ДООУ. Для изучения безопасности движения детей на схеме обозначены наиболее частые пути движения воспитанников от дома (от отдаленных остановок маршрутных транспортных средств) к ДООУ и обратно. При исследовании маршрутов движения детей необходимо уделить особое внимание опасным зонам, где часто дети (воспитанники) пересекают проезжую часть не по пешеходному переходу.

Схемы организации дорожного движения в непосредственной близости от образовательного учреждения

1. Схема организации дорожного движения ограничена автомобильными дорогами, находящимися в непосредственной близости от образовательного учреждения

2. На схеме обозначено:

- здание ДООУ с указанием территории, принадлежащей непосредственно ДООУ (с обозначением ограждения территории);
- автомобильные дороги и тротуары;
- уличные (наземные – регулируемые и внеуличные пешеходные переходы на подходах к ДООУ);
- дислокация существующих дорожных знаков и дорожной разметки;
- направление движения транспортных средств по проезжей части;
- направление безопасного маршрута движения детей (воспитанников).

При исследовании маршрутов движения детей необходимо уделить особое внимание опасным зонам, где родители с детьми могут пересекать проезжую часть не по пешеходному переходу.

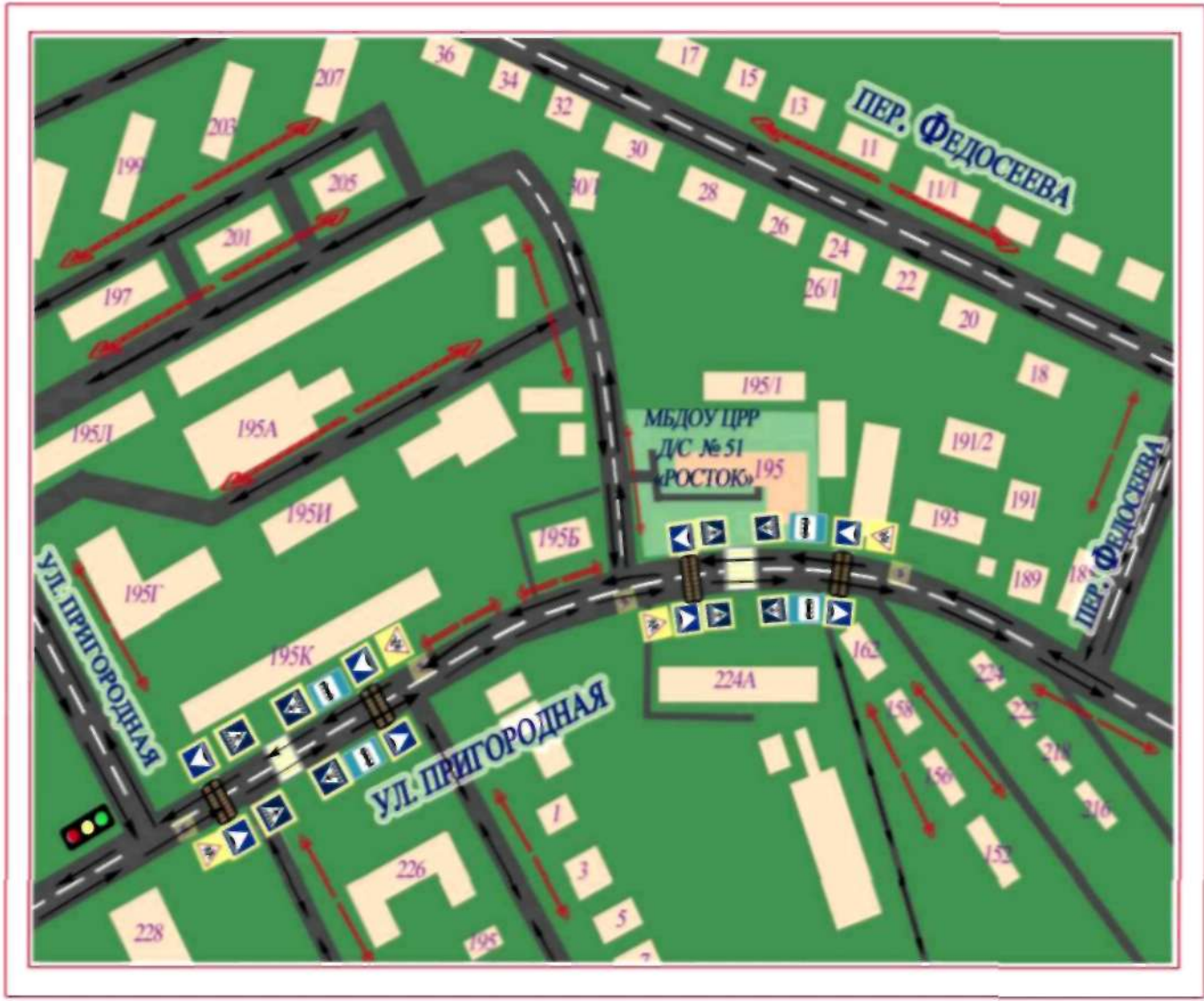
3. На схеме указано расположение остановок маршрутных транспортных средств и безопасные маршруты движения детей (воспитанников) от остановочного пункта к ДООУ и обратно

4. Стоянки (парковочных мест) около ДООУ – нет; на схеме указано место расположения и безопасные маршруты движения детей (воспитанников) от парковочных мест к ДООУ и обратно.

Схемы пути движения транспортных средств к местам разгрузки/погрузки

На схеме указана примерная траектория движения транспортного средства на территории ДООУ, в том числе место погрузки/разгрузки, а также безопасный маршрут движения детей во время погрузочно-разгрузочных работ. На территории ДООУ производится завоз только продуктов питания в то время, когда дети не посещают дошкольное учреждение (6 час.). В целях обеспечения безопасного движения детей по территории ДООУ исключено пересечение пути движения детей и пути движения транспортных средств.

**СХЕМА ОРГАНИЗАЦИИ ДОРОЖНОГО ДВИЖЕНИЯ
 В БЛИЗИ МБДОУ ЦРР д/с № 51 «РОСТОК»
 С РАЗМЕЩЕНИЕМ СООТВЕТСТВУЮЩИХ ТЕХНИЧЕСКИХ СРЕДСТВ,
 МАРШРУТЫ ДВИЖЕНИЯ ДЕТЕЙ И РАСПОЛОЖЕНИЕ ПАРКОВОЧНЫХ МЕСТ**



УСЛОВНЫЕ ОБОЗНАЧЕНИЯ

- ЖИЛАЯ ЗАСТРОЙКА
- ПРОЕЗЖАЯ ЧАСТЬ
- ДВИЖЕНИЕ ДЕТЕЙ В (ИЗ) ДОУ
- ДВИЖЕНИЕ ТРАНСПОРТНЫХ СРЕДСТВ
- ИСКУССТВЕННАЯ НЕРОВНОСТЬ

ДОРОЖНЫЕ ЗНАКИ

- ПЕШЕХОДНЫЙ ПЕРЕХОД
- ДЕТИ
- ИСКУССТВЕННАЯ НЕРОВНОСТЬ
- ОСТАНОВКА ОБЩЕСТВЕННОГО ТРАНСПОРТА
- ТРАНСПОРТНЫЙ СВЕТОФОР

